

Чертеж координат поворотных точек границ образуемого :171/чзу1

63:31:0403004

Земли ОДС в границах колхоза Партизан  
сельское поселение Сергиевск  
Сергиевского района Самарской области

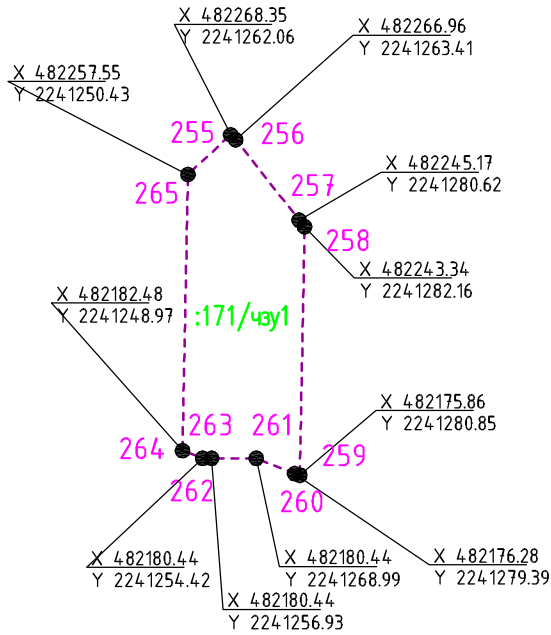


Таблица координат, длин линий и азимутов

Трасса проектируемой ВЛ 10кВ

трасса проектируемого нефтесборного трубопровода :171/чзу1

Номер	X	Y	Расстояние	Угол	Направление
255	482268,345	2241262,056	1,94	135°38'54''	255-256
256	482266,960	2241263,410	27,77	141°41'52''	256-257
257	482245,170	2241280,620	2,39	139°56'33''	257-258
258	482243,342	2241282,157	67,5	181°6'37''	258-259
259	482175,857	2241280,849	1,52	286°10'5''	259-260
260	482176,280	2241279,390	11,2	291°48'5''	260-261
261	482180,440	2241268,990	12,06	270°0'0''	261-262
262	482180,440	2241256,927	2,51	270°0'0''	262-263
263	482180,440	2241254,420	5,82	290°32'40''	263-264
264	482182,484	2241248,966	75,08	1°6'56''	264-265
265	482257,546	2241250,428	15,87	47°7'0''	265-255

Площадь земельного участка 2519 кв.м

Инв.Н подл.	Подпись и дата	Взам. инв.Н		1:2000					
		Сельское поселение Сергиевск Сергиевского района Самарской области		048/18-ПМТ-Том3					
				Обустройство Михайловского нефтяного месторождения					
Инв.Н подл.	Подпись и дата	Разработал	Майорова	<i>[Signature]</i>	03.19	Заказчик АО «Самараинвестнефть»	Стадия	Лист	Листов
		Проверил	Уварова	<i>[Signature]</i>	03.19		П	40	
		Нач.отдела	Костылев	<i>[Signature]</i>	03.19	Чертеж координат поворотных точек границ образуемого :171/чзу1			
		Гл.спец.земл.	Спорыш	<i>[Signature]</i>	03.19				
		ГИП	Щаев	<i>[Signature]</i>	03.19				

Чертеж координат поворотных точек границ образуемого :ЗУ1(7)

63:31:0403004

Земли Администрации сельское поселение Сергиевск  
Сергиевского района Самарской области

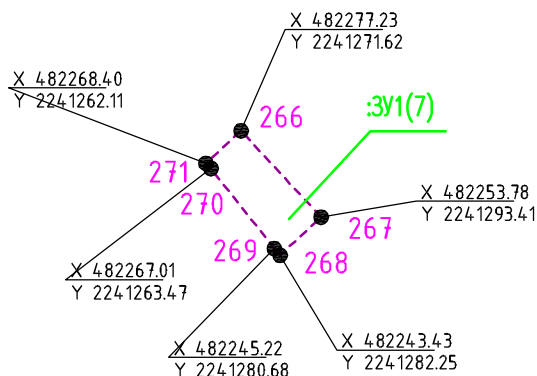


Таблица координат, длин линий и азимутов

Трасса проектируемой ВЛ 10кВ

трасса проектируемого нефтесборного трубопровода :ЗУ1(7)

Номер	X	Y	Расстояние	Угол	Направление
266	482277,227	2241271,622	32	137°6'15"	266-267
267	482253,781	2241293,406	15,22	227°8'25"	267-268
268	482243,427	2241282,248	2,38	318°52'55"	268-269
269	482245,221	2241280,682	27,77	321°41'50"	269-270
270	482267,013	2241263,470	1,94	315°38'51"	270-271
271	482268,400	2241262,114	12,97	47°7'37"	271-266

Площадь земельного участка 450 кв.м

Инв.№	подл.	Подпись и дата	Взам. инв.№	1:2000			
				Сельское поселение Сергиевск Сергиевского района Самарской области			
				048/18-ПМТ-Том3			
				Обустройство Михайловского нефтяного месторождения			
Разработал		Майорова		03.19	Стадия	Лист	Листов
Проверил		Уварова		03.19	П	41	
Нач.отдела		Костылев		03.19			
Гл. спец. земл.		Спорыш		03.19	000 НПФ "Нефметехпроект"		
ГИП		Щаев		03.19			
					Заказчик АО «Самараинвестнефть»		
					Чертеж координат поворотных точек границ образуемого :ЗУ1(7)		

Чертеж координат поворотных точек границ образуемого :4708/чзу1

63:31:0403004  
Аренда ООО "Нефтяная компания "Самара"  
Сергиевского района Самарской области

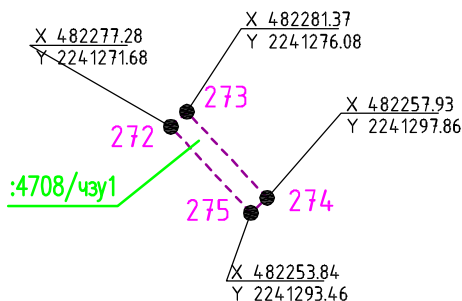


Таблица координат, длин линий и азимутов

Трасса проектируемой ВЛ 10кВ

трасса проектируемого нефтесборного трубопровода :4708/чзу1

Номер	X	Y	Расстояние	Угол	Направление
272	482277,283	2241271,679	6	47°7'15"	272-273
273	482281,365	2241276,075	32	137°5'49"	273-274
274	482257,925	2241297,859	6	227°6'21"	274-275
275	482253,839	2241293,461	32	317°6'16"	275-272

Площадь земельного участка 192 кв.м

Инв.№ подл.	Подпись и дата	Взам. инв.№	1:2000			Сельское поселение Сергиевск Сергиевского района Самарской области			048/18-ПМТ-Том3		
			Разработал Майорова <i>[Подпись]</i> 03.19			Обустройство Михайловского нефтяного месторождения			Стадия	Лист	Листов
Инв.№ подл.	Подпись и дата	Взам. инв.№	Проверил Уварова <i>[Подпись]</i> 03.19			Заказчик АО «Самараинвестнефть»			П	42	
			Нач.отдела Костылев <i>[Подпись]</i> 03.19								
			Гл. спец. земл. Спорыш <i>[Подпись]</i> 03.19			Чертеж координат поворотных точек границ образуемого :4708/чзу1			ООО НПФ "Нефметехпроект"		
			ГИП Щаев <i>[Подпись]</i> 03.19								

Чертеж координат поворотных точек границ образуемого :243/чзу1

63:31:0403004

Аренда ООО "Нефтяная компания "Самара"  
Сергиевского района Самарской области

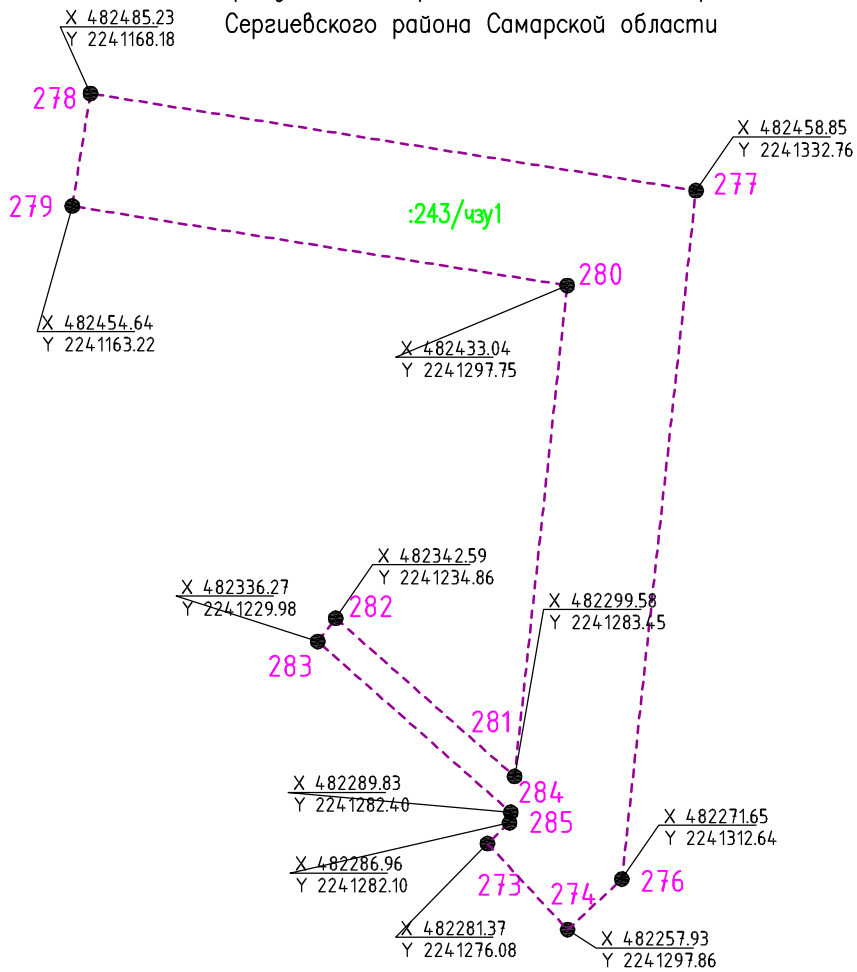


Таблица координат, длин линий и азимутов  
Трасса проектируемой ВЛ 10кВ  
трасса проектируемого нефтесборного трубопровода :243/чзу1

Номер	X	Y	Расстояние	Угол	Направление
273	482281,365	2241276,075	32	137°5'49"	273-274
274	482257,925	2241297,859	20,17	47°7'2"	274-276
276	482271,652	2241312,640	188,27	6°8'0"	276-277
277	482458,846	2241332,756	166,68	279°6'26"	277-278
278	482485,229	2241168,179	30,99	189°12'38"	278-279
279	482454,641	2241163,219	136,25	99°7'17"	279-280
280	482433,041	2241297,750	134,23	186°6'58"	280-281
281	482299,580	2241283,449	64,89	311°30'40"	281-282
282	482342,586	2241234,859	7,98	217°43'12"	282-283
283	482336,274	2241229,977	70,04	131°32'20"	283-284
284	482289,827	2241282,404	2,89	186°6'27"	284-285
285	482286,958	2241282,097	8,22	227°6'54"	285-273

Площадь земельного участка 11056 кв.м

1:2000

Взам. инв. N	Сельское поселение Сергиевск Сергиевского района Самарской области		048/18-ПМТ-Том3					
	Подпись и дата		Обустройство Михайловского нефтяного месторождения					
Инв. N подл.	Разработал	Майорова		03.19	Заказчик АО «Самараинвестнефть»	Стадия	Лист	Листов
	Проверил	Уварова		03.19		П	43	
	Нач.отдела	Костылев		03.19	Чертеж координат поворотных точек границ образуемого :243/чзу1	ООО НПФ "Нефтемехпроект"		
	Гл. спец. земл.	Спорыш		03.19				
ГИП	Щаев		03.19					

Формат А4